



LEGENDA:


----- Perimetro area di cava autorizzata.


----- Limite Lotti di escavazione

A ----- Traccia delle sezioni

 Materiale sterile di cava

 Materiale di cava abbattuto da lavorare

 Materiale di cava da vendere

 Terra per ripristino



D				
C				
B	RIDUZIONE DEL VOLUME DI RIPIENA	LUGLIO 2015	M.SCHEGGI	F.RICCI
A	EMISSIONE	FEBBRAIO 2015	M.SCHEGGI	F.RICCI
Rev.	Descrizione	Data	Redatto	Verificato

OGGETTO: STATO ATTUALE DELLA COLTIVAZIONE E DEL RIPRISTINO

TAVOLA: PLANIMETRIA STATO ATTUALE (GENNAIO 2015)

COMMITTENTE : **ITALCAVE S.r.l.**
- Via G. Montanelli 19 - 56121 Pisa -

LOCALITA': VAL DI MERSE - Comune di Monteriggioni

INDAGINE: VARIANTE AL PROGETTO DI RIPRISTINO DELLA CAVA DI BRECCIA " VAL DI MERSE "

OGGETTO: STATO ATTUALE DELLA COLTIVAZIONE E DEL RIPRISTINO

TAVOLA: PLANIMETRIA STATO ATTUALE (GENNAIO 2015)

FORMATO: A1

4	5	7	8	S	G	G	1	0	B	Lug. 2015
name file : 4578SGG10.B.dwg										PRECISIONE: dm
										Quote: dm
										Profondita':
STUDIO DI GEOLOGIA E GEOFISICA S.r.l.										UNITA' m
STRADA MASSETANA ROMANA , 56 - SIENA - ITALY -										SCALA 1:1000
Tel. +39 0577 49276 - Fax +39 0577 287254 - e.mail: info@sgg.it										DATA
										CONTROLLO QUALITA'

Tutti i diritti sono riservati.
La riproduzione e la divulgazione di testi e' vietata.